



حکومه اقلیم کوردستان/العیراق  
وزاره التعلیم العالی و البحت العلی  
رئاسه جامعه اربیل التقنیه

کلیه تکنولوجیا اربیل

الشعبه العلمیه

Kurdistan Regional Government  
Ministry of Higher Education & Scientific Research  
Erbil Polytechnic University Presidency  
Erbil Technology College/ Scientific

حکومه تی هه ریمی کوردستان/ عیراق  
وهزاره تی خویندنی بالآ و توژیینه وهی زانستی  
سه رهۆکایه تی زانکۆی پۆلیته کنیکی هه ولیر

کۆلیژی تهکنه لۆجی هه ولیر

به شی زانستی

No.:

Date:

ژماره: ٤٦٤١  
رێکهوت: ٢٠٢٢ / ١٠ / ٣٠ ی زاینی  
٢٧٢٢ / /

### فهرمانی کارگیری

ب/ لیژنه ی سه ره رشتیاری پرۆزه ی قوتابیان

ناماره به یاداشتی گشت به شه کانی کۆلیژ و وه پشت به وه دهسه لاته ی که وا پیماندراره بریارماندا به:

بیکهینانی لیژنه کانی (سه ره رشتیاری پرۆزه ی قوتابیان) بۆ گشت به شه کانی کۆلیژ که مان وه کوله هاوپیچدا هاتوو به خویندنی سالی (٢٠٢٢-٢٣-٢٠٢٢).

هاوپیچ //

یاداشتی به شه کانی کۆلیژ.

پ.ی.د. بۆنان مجید نلسنگهر

راگری کۆلیژ

ویننه به ک بۆ :-

- نووسینگه ی راگری / بۆ زانین / له گهل ریزدا.
- نووسینگه ی یاریده ده ری راگری / له گهل ریزدا.
- به شی / و و پیران / بۆ زانین.
- به شی زانستی له گهل به رایه کان.

کۆسره ت




ھەولپىر  
كۆلىمى تەكشۈرۈش


زانكۆى پۆلىتەكنىكى ھەولپىر  
كۆلىمى تەكشۈرۈش ھەولپىر  
بەشى پوولپىوان


بەرۋار: ۲۰۲۲/۱۰/۱۶  
ژمارە: ۹۵

بۇ/ بەرىز پاكىرى كۆلىمى تەكشۈرۈش ھەولپىر  
ب/ خىشى ناوى پىرۇژە لىزىنە ھەلسەنگاندن  
سلاو و پىز ...

ھاوپىچ لە گەل نووسراومان خىشى ناوى پىرۇژە لىزىنە ھەلسەنگاندن و سەرىپەرىشتىارانى پىرۇژەى  
قوتابىيان بۇ بەرىزتان رەوانە دەكەىن بۇ ئاگادارى و كارى پىووست .  
لە گەل رىزم دا ...

  
صادق يۈسۈپ رىمان  
س. ب. پوولپىوان  
۲۰۲۲/۱۰/۱۶

  
بەشى پوولپىوان



خشته‌ی ناوی پروژه و ماموستای سه‌په‌رشتیاری پروژه‌ی قوتابیان	
ناوی پروژه	ناوی ماموستای سه‌په‌رشتیاری پروژه
Quantity of Earthwork using AutoCAD Civil 3D	1 وریا هادی
Detailed Survey of Erbil Technology College Camp	2 احمد رضا
Surveying and Designing a park for student in Erbil Technology College	3 صادقی رمضان
Creating Contour Line by using ArcMap	4 هبیمن گیلانی
As Built Survey for makhmur Intersection Street	5 دلشاد احمد
Surveying land for construction Road	6 محسین خدر
Autodesk Civil 3D application for geomatics technician	7 زانا سوارا
3D Topographic Map Using Surfer	8 شکری صلاح شکری

